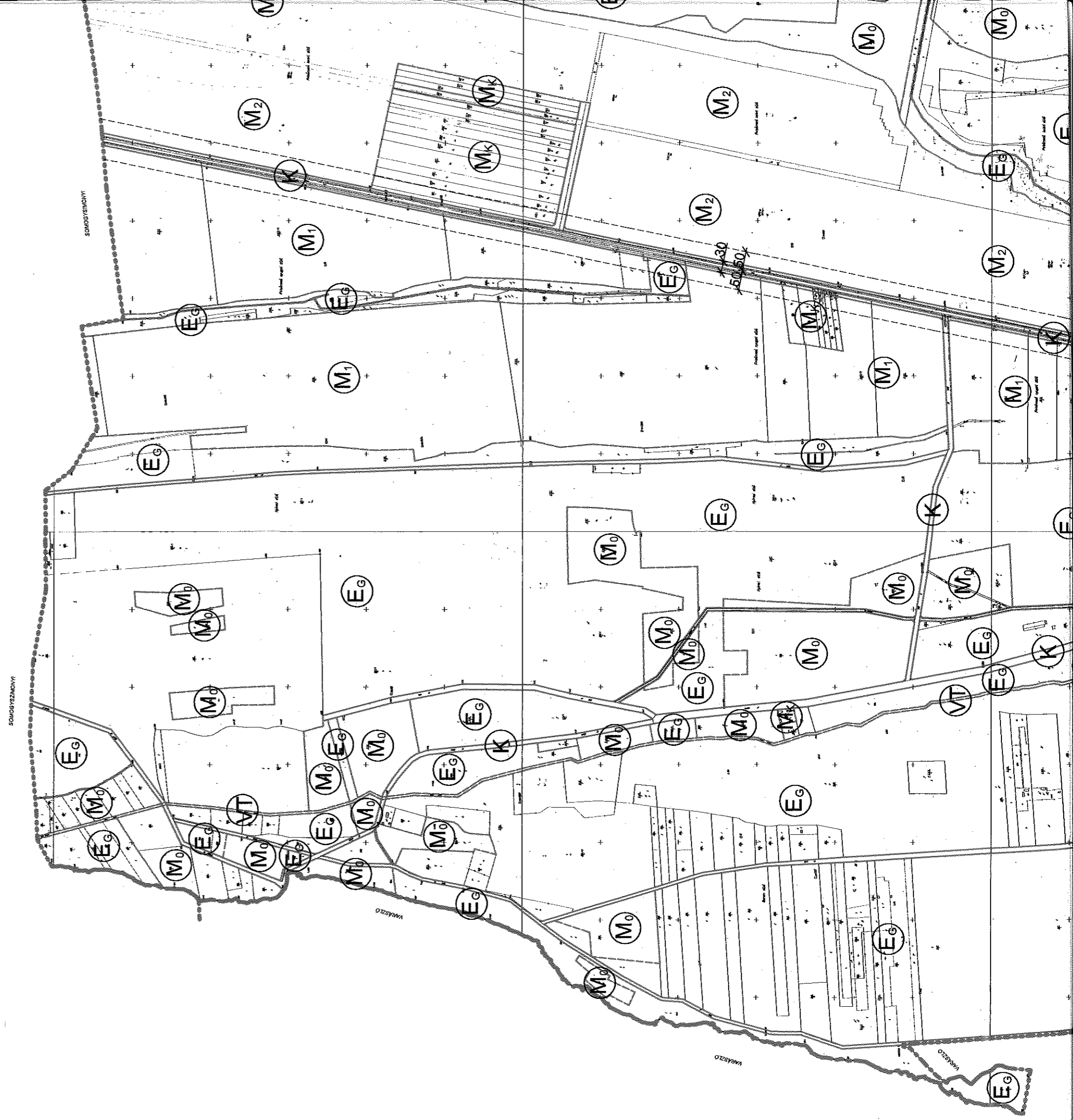


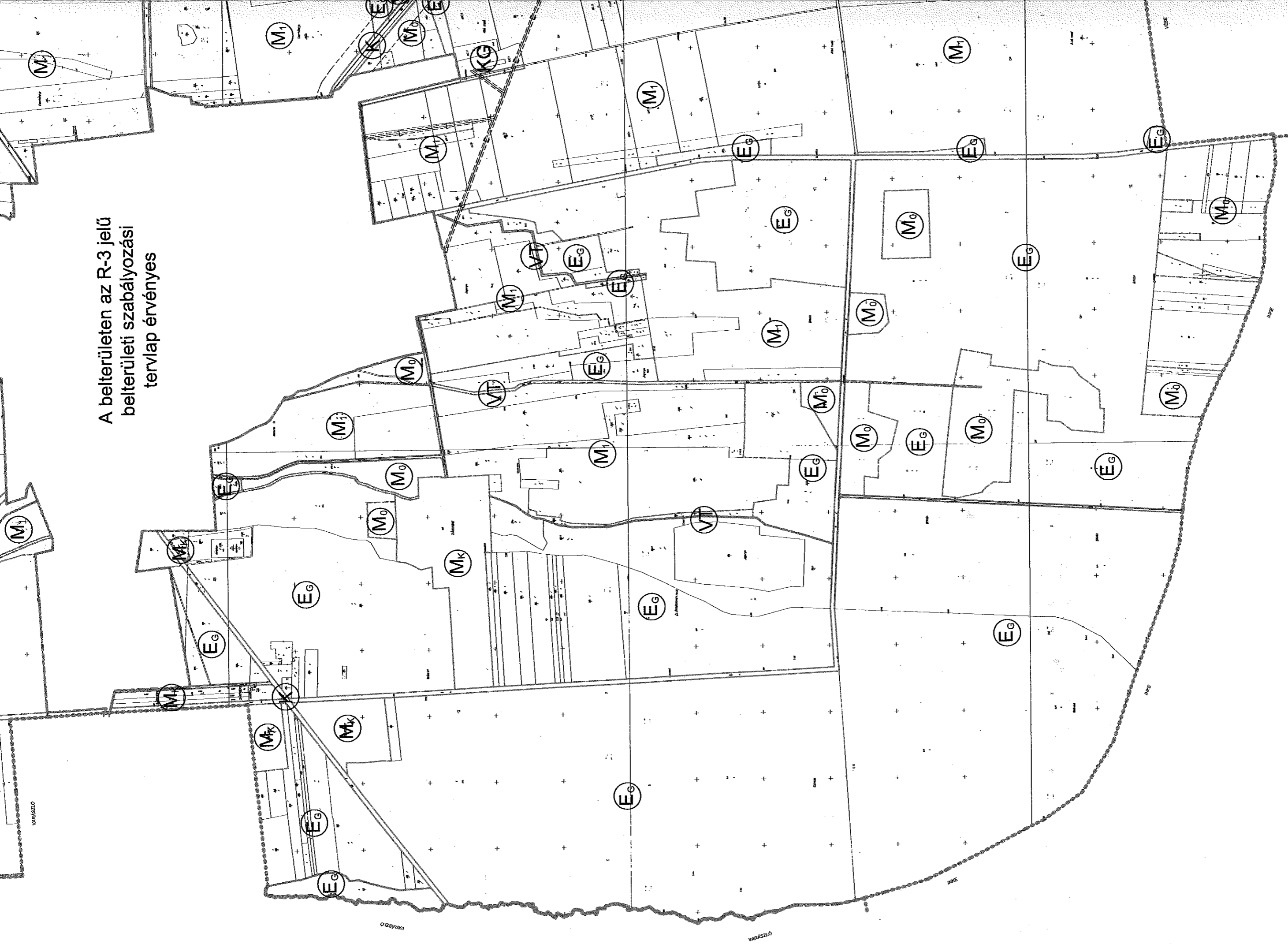
NEMESDÉD

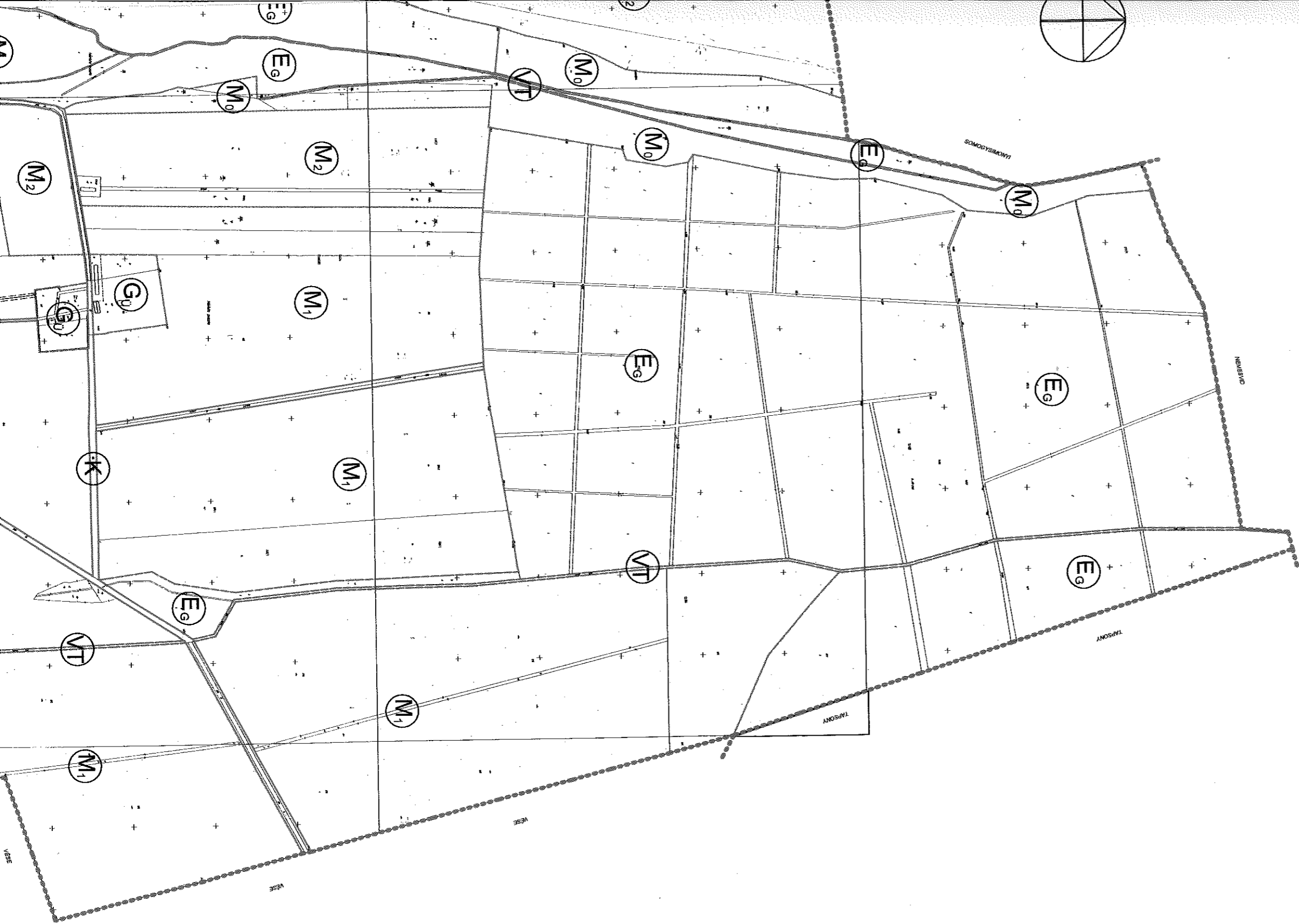
Külföldi Szabályozási Terv

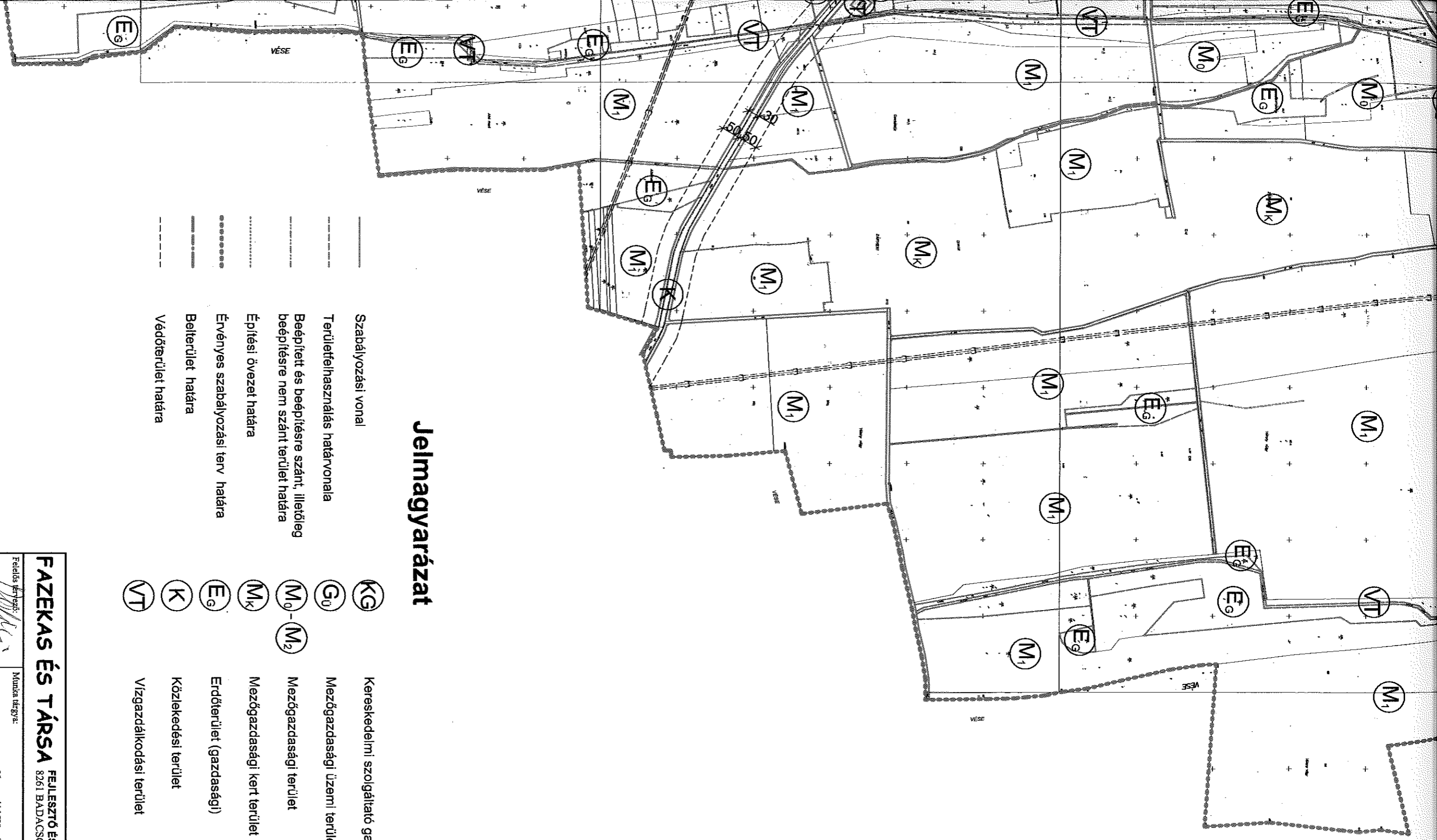
M=1:10000



A belterületen az R-3 jelű
belterületi szabályozási
tervlap érvényes







Jelmagyarázat

- | | | | |
|---|--|---------|--|
| — | Szabályozási vonal | KG | Kereskedelmi szolgáltató gazdasági terület |
| — | Területfelhasználás határvonala | GU | Mezőgazdasági üzemi terület |
| — | Beépített és beépítésre szánt, illetőleg beépítésre nem szánt terület határa | M0 - M2 | Mezőgazdasági terület |
| — | Építési övezet határa | MK | Mezőgazdasági kert terület |
| — | Évnyes szabályozási terv határa | EG | Erdőterület (gazdasági) |
| — | Bekterület határa | K | Közeledési terület |
| — | Védőterület határa | VT | Vizgazdálkodási terület |

FAZEKAS ÉS TÁRSA FEJLESZTŐ ÉS SZOLGÁLTATÓ BT
8261 BADACSONY, PARK UTCA 15

Feladás helyezés: <i>Dabóczy József</i> okl. építészmérnök feladás tervezés E1 14-0042		Munka tárgya: Nemesdéd Község Településrendezési Terve	
Társtervező: <i>Fazekas Róbert</i> Fazekas Róbert településmérnök Vörös István településmérnök		Megbízó: Nemesdéd Község Önkormányzata Nemesdéd, Fő utca 99.	
Kültérületi szabályozási terv		Méretarány: M 1:10000	
Megnevezés:		Rajzszám: R-2	
Dátum: 2001. 06.		Ügyvezető: Fazekas Róbert	